





















Bestand und Bewertung

-  Streuobstwiese auf mittelwertigem Biotoptyp (Fettwiese mittlerer Standorte (33.41 / 45.40 b, 13 Pkt. + Zuschlag 6 Pkt. = 19 Pkt.))
-  Fettwiese mittlerer Standorte (33.52, 8 Pkt.)
-  Garten (60.60, a) = 8 Pkt. (Bäume werden gesondert bilanziert, b) = 12 Pkt. (vorläufige Bewertung inklusive Bäume)
-  Einzelbaum (45.30 a/b, 6 bzw. 8 Pkt. je nach Biotoptyp)
-  Feldhecke/Feldgehölz mittlerer Standorte (41.10 / 41.22, Teilfläche a) = 20 Pkt., b) = 10 Pkt.)
-  Tümpel (13.20, 26 Pkt.)
-  Graben / Bach mit wasserbegleitender Hochstaudenflur (12.60/ 12.52/35.42, 19 Pkt.)
-  Nasswiese (33.20, 26 Pkt.)
-  Ruderalvegetation (35.60, 11 Pkt.)
-  Brombeergestrüpp (43.11, 9 Pkt.)
-  Grasweg (60.25, 6 Pkt.)
-  Wassergebundene Decke (60.23, a) = 2 bzw. b) = 4 Pkt.)
-  Gebäude (60.10, 1 Pkt.)

Sonstiges

-  FFH-Gebiet Nr. 8211341 "Markgräfler Hügelland mit Schwarzwaldhängen"
-  Landschaftsschutzgebiet Nr. 3.15.035 "Markgräfler Hügelland und angrenzender westlicher Südschwarzwald"
-  Gebäude
-  Flurstücksgrenze
-  Geltungsbereich

Stadt Sulzburg

Umweltbericht mit integriertem
Grünordnungsplan "Käpellemmatten"

Verfahrensstand

Offenlage
22.11.2018

Anlage 1 Bestands- und Bewertungsplan

Plandaten

M. 1 / 1.000
Im Originalformat (siehe unten)

Plandatum: 19.02.2018

Bearbeiter: Beer
Projekt-Nr: 16-032
Planformat: A 3



Freiraum- und LandschaftsArchitektur
Dipl.-Ing. (FH) Ralf Wermuth

Hartheimer Str. 20
79427 Eschbach
Fon 07634 - 694841-0
Fax 07634 - 694841-9
buero@FLA-wermuth.de
www.FLA-wermuth.de