





Grünordnung


Flächen für Maßnahmen zum Schutz, zur Pflege und zur Entwicklung von Natur und Landschaft gemäß § 5 Abs. 2 Nr. 10 und Abs. 4, § 9 Abs. 1 Nr. 20 und Abs. 6 BauGB

-  Grünfläche F1: Wiesenfläche (33.41)
-  Erhalt der bestehenden Trockenmauer (23.40)
(nach § 30 BNatSchG besonders geschütztes Biotop)
-  Neubau von 20,2 m² Trockenmauer (23.40)





Flächen für Nutzungsbeschränkung oder für Vorkehrung zum Schutz vor schädlichen Umwelteinwirkungen im Sinne des BImSch ((9 (1) Nr.24 und Abs. 6 BauGB)

-  3m breite, mindestens 2 m hohe, dichte, zweireihige Hecke, Artenempfehlung: Hainbuche, Liguster

Pflanzbindung gemäß § 9 Abs. 1 Nr. 25b u. Abs. 6 BauGB

-  Erhalt von Bäumen

Sonstiges

-  Gemeinbedarfsfläche
-  Asphaltierter Bereich
-  Flurstücksgrenze
-  Geltungsbereich

Stadt Sulzburg

Umweltbericht mit integriertem Grünordnungsplan
"Bürgerzentrum"

Anlage 2 Maßnahmenplan

Verfahrensstand

Frühzeitige Beteiligung 16.04.2015

Plandaten

M. 1 / 1.000
Im Originalformat

Plandatum: 01.04.2015
Bearbeiter: Beer
Projekt-Nr: 14-013
Planformat: 400 x 227



Freiraum- und LandschaftsArchitektur
Dipl.-Ing. (FH) Ralf Wermuth

Hartheimer Str. 20
79427 Eschbach
Fon 07634 - 694841-0
Fax 07634 - 694841-9
buero@FLA-wermuth.de
www.FLA-wermuth.de