



**Planung:**

 Externe Ausgleichsfläche E1  
(Flurstück Nr. 694, 695, 696, 697):

- Entwicklung von Extensivgrünland auf einer Fläche von 1.590 m<sup>2</sup>
- Anlage einer Streuobstwiese auf 397 m<sup>2</sup>
- Anlage von 4 Rebtilienbiotopen (Schlingnatter) je 3x5 m
- Aufhängen von 14 Fledermausquartieren
- Aufhängen von 5 Halbhölen Nistkästen für Vögel

 Externe Ausgleichsfläche A2  
(Flurstück Nr. 694, 695, 696, 697, 700):

- ökologische Gestaltung der Gräben und anlage von Tümpeln.
- Anlage von 5 Schwalbenpfützen

**Sonstiges**

 Gebäude

 Flurstücksgrenze

Grenze des räumlichen Geltungsbereichs des Bebauungsplans (§ 9Abs. 7 BauGB)

**Stadt Sulzbu**

Umweltbericht mit integriertem  
Grünordnungsplan "Käpelmatten"

Verfahrensstand

Offenlage  
22.11.2018

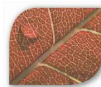
**Anlage 6.1 Externe Maßnahme E1 & A2**

**Plandaten**

M. 1/ 1.000  
im Originalformat

Plandatum: 09.11.2018

Bearbeiter: Ruppert  
Projekt-Nr: 16-038  
Planformat: A4



Freiraum- und Landschaftsarchitektur  
Dipl.-Ing. (FH) Ralf Wermuth

Hartheimer Str. 20  
79427 Eschbach  
Fon 07634 - 694841-0  
Fax 07634 - 694841-9  
buero@FLA-wermuth.de  
www.FLA-wermuth.de

Sulzbu



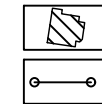


**Planung:**

- Externe Ausgleichsfläche E2 (Flurstück Nr. 715):
  - Anlage einer 100 m langen und 10 m breiten Feldhecke
  - Anlage von 4 Reptilienbiotopen (Schlingnatter) je 3x5 m
  - Entwicklung eines 100 m langen und 5 m breiten Hochstaudensaums

- Externe Ausgleichsfläche A3 (Flurstück Nr. 724):
  - Anlage einer Leit- und Schutzpflanzung mit einer Breite von 8-10 m mit vorgelagertem Hochstaudensaum oder artenreicher Wiese.

**Sonstiges**



Gebäude

Flurstücksgrenze

Grenze des räumlichen Geltungsbereichs des Bebauungsplans (§ 9Abs. 7 BauGB)

**Stadt Sulzburg**

Umweltbericht mit integriertem Grünordnungsplan "Käpelmatten"

**Verfahrensstand**

Offenlage  
22.11.2018

Anlage 6.2 Externe Maßnahme E2 & A3

**Plandaten**

M. 1/ 2.000  
im Originalformat

Plandatum: 09.11.2018

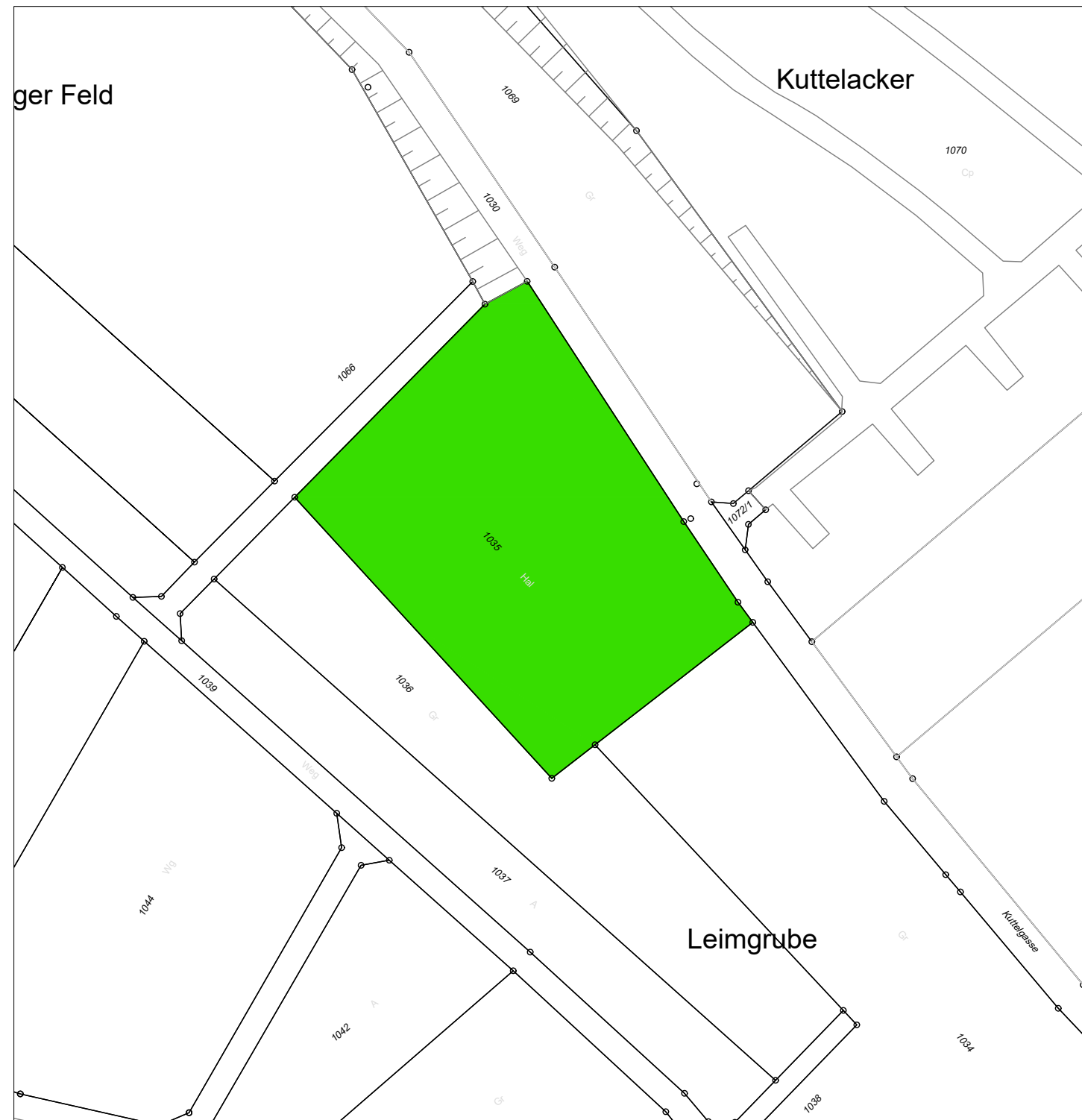
Bearbeiter: Ruppert  
Projekt-Nr: 16-038  
Planformat: A4



Staatsswald Distr. II

**Freiraum- und Landschaftsarchitektur**  
Dipl.-Ing. (FH) Ralf Wermuth

Hartheimer Str. 20  
79427 Eschbach  
Fon 07634 - 694841-0  
Fax 07634 - 694841-9  
buero@FLA-wermuth.de  
www.FLA-wermuth.de



## Planung:



Externe Ausgleichsfläche E3 (Flurstück Nr. 1035):

- Anlage von 4 Reptilienbiotopen (Schlingnatter) je 3x5 m
- Installation von 2 Halbhöhlen-Nistkästen



Externe Ausgleichsfläche A4 (Flurstück Nr. 1035):

- Erhalt von 5 größeren älteren Bäumen als potentielle Quartiersbäume für Fledermäuse
- Erhalt und Entwicklung der halboffenen bis gehölzfreien Fläche zu geeigneten Jagdhabitaten für die Fledermaus durch regelmäßige Gehölzentnahme und Mahd im alternierenden Rhythmus. Das Holz aus den Pflegehieben verbleibt als Totholz in der Fläche.
- Anlage von 2 Schwalbenpfützen

## Sonstiges



Gebäude



Flurstücksgrenze

Grenze des räumlichen Geltungsbereichs des Bebauungsplans (§ 9Abs. 7 BauGB)

## Stadt Sulzburg

Umweltbericht mit integriertem  
Grünordnungsplan "Käpelmatten"

## Verfahrensstand

Offenlage

22.11.2018 (Ergänzt am 18.12.2018)

Anlage 6.3 Externe Maßnahme E3 & A4

## Plandaten

M. 1/ 1.000  
im Originalformat

Plandatum: 18.12.2018

Bearbeiter: Ruppert  
Projekt-Nr: 16-038  
Planformat: A4



Freiraum- und Landschaftsarchitektur  
Dipl.-Ing. (FH) Ralf Wermuth

Harther Str. 20  
79427 Eschbach  
Fon 07634 - 694841-0  
Fax 07634 - 694841-9  
buero@FLA-wermuth.de  
www.FLA-wermuth.de

Harther Str. 20  
79427 Eschbach  
Fon 07634 - 694841-0  
Fax 07634 - 694841-9  
buero@FLA-wermuth.de  
www.FLA-wermuth.de



## Planung:



Externe Ausgleichsfläche E4 (Flurstück Nr. 1049):

- Anlage von 3 Reptilienbiotopen (Schlingnatter) je 3x5 m
- Entwicklung einer Extensivwiese auf 1.885 m<sup>2</sup>
- Entwicklung einer Hochstaudenflur auf 215 m<sup>2</sup>
- Pflanzung von Sträuchern auf 150 m<sup>2</sup>
- Installation von 5 Kunstquartieren für Vögel



Externe Ausgleichsfläche A5 (Flurstück Nr. 1049):

- Randliche Auflichtung des Baumbestandes zur Herstellung von von besonnten Flächen. Das Holz verbleibt als Totholz in der Fläche.
- Erhalt ausgewählter älterer Kirschbäume (mind. 10 Stk.) in zentraler Lage.
- Pflanzung von Sträuchern im Norden und Osten der Fläche
- Erhöhung des Kraut- und Blütenanteils der Fläche durch Rillenansaat oder Übersaat mit standorttypischem, gebietsheimischen Saatgut.

## Sonstiges



Gebäude



Flurstücksgrenze

Grenze des räumlichen Geltungsbereichs des Bebauungsplans (§ 9Abs. 7 BauGB)

## Stadt Sulzburg

Umweltbericht mit integriertem  
Grünordnungsplan "Käpelmatten"

## Verfahrensstand

Offenlage

22.11.2018 (Ergänzt am 18.12.2018)

Anlage 6.4 Externe Maßnahme E4 & A5

## Plandaten

M. 1/ 1.000  
im Originalformat

Plandatum: 18.12.2018

Bearbeiter: Ruppert  
Projekt-Nr: 16-038  
Planformat: A4





Freiraum- und Landschaftsarchitektur  
Dipl.-Ing. (FH) Ralf Wermuth

Hartheimer Str. 20  
79427 Eschbach  
Fon 07634 - 694841-0  
Fax 07634 - 694841-9  
buero@FLA-wermuth.de  
www.FLA-wermuth.de



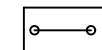
## Planung:

-  Externe Ausgleichsfläche E5 (Flurstück Nr. 3257, 1926):
  - Anlage von 3 Reptilienbiotopen (Schlingnatter) je 3x5 m
-  Externe Ausgleichsfläche A6 (Flurstück Nr. 3257, 1926):
  - Erweiterung des Nahrungsangebotes für Fledermäuse und Vögel durch das einbringen von spezifischen Saatgut.
  - Anlage einer Schwalbenpfütze

## Sonstiges



Gebäude



Flurstücksgrenze

Grenze des räumlichen Geltungsbereichs des Bebauungsplans (§ 9Abs. 7 BauGB)

## Stadt Sulzburg

Umweltbericht mit integriertem  
Grünordnungsplan "Käpelmatten"

## Verfahrensstand

Offenlage  
22.11.2018

Anlage 6.5 Externe Maßnahme E5 & A6

## Plandaten

M. 1/ 1.000  
im Originalformat

Plandatum: 09.11.2018

Bearbeiter: Ruppert  
Projekt-Nr: 16-038  
Planformat: A4




Freiraum- und Landschaftsarchitektur  
Dipl.-Ing. (FH) Ralf Wermuth


Hartheimer Str. 20  
79427 Eschbach  
Fon 07634 - 694841-0  
Fax 07634 - 694841-9  
buero@FLA-wermuth.de  
www.FLA-wermuth.de



## Planung:

 Externe Ausgleichsfläche E6 (Flurstück Nr. 3257, 1926):

- Anlage von 2 Reptilienbiotopen (Schlingnatter) je 3x5 m
- Installation von 10 Kunstquartieren für Fledermäuse

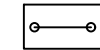
 Externe Ausgleichsfläche A7 (Flurstück Nr. 3257, 1926):

- Selektive Beseitigung nicht gebietsheimischer Gehölze. Starkes Totholz verbleibt auf der Fläche.
- Auf 5 % der Fläche wird der Kraut- und Blütenanteil erhöht bzw. mosaikartig Wiesen- und Hochstaudenflächen angelegt.
- Erhalt bestehender wertgebender Strukturen.

## Sonstiges



Gebäude



Flurstücksgrenze

Grenze des räumlichen Geltungsbereichs des Bebauungsplans (§ 9 Abs. 7 BauGB)

## Stadt Sulzburg

Umweltbericht mit integriertem  
Grünordnungsplan "Käpplermatten"

## Verfahrensstand

Offenlage

22.11.2018 (Ergänzt am 18.12.2018)

Anlage 6.6 Externe Maßnahme E6 & A7

## Plandaten

M. 1/ 1.000  
im Originalformat

Plandatum: 18.12.2018

Bearbeiter: Ruppert  
Projekt-Nr: 16-038  
Planformat: A4



Freiraum- und Landschaftsarchitektur  
Dipl.-Ing. (FH) Ralf Wermuth

Hartheimer Str. 20  
79427 Eschbach  
Fon 07634 - 694841-0  
Fax 07634 - 694841-9  
buero@FLA-wermuth.de  
www.FLA-wermuth.de