

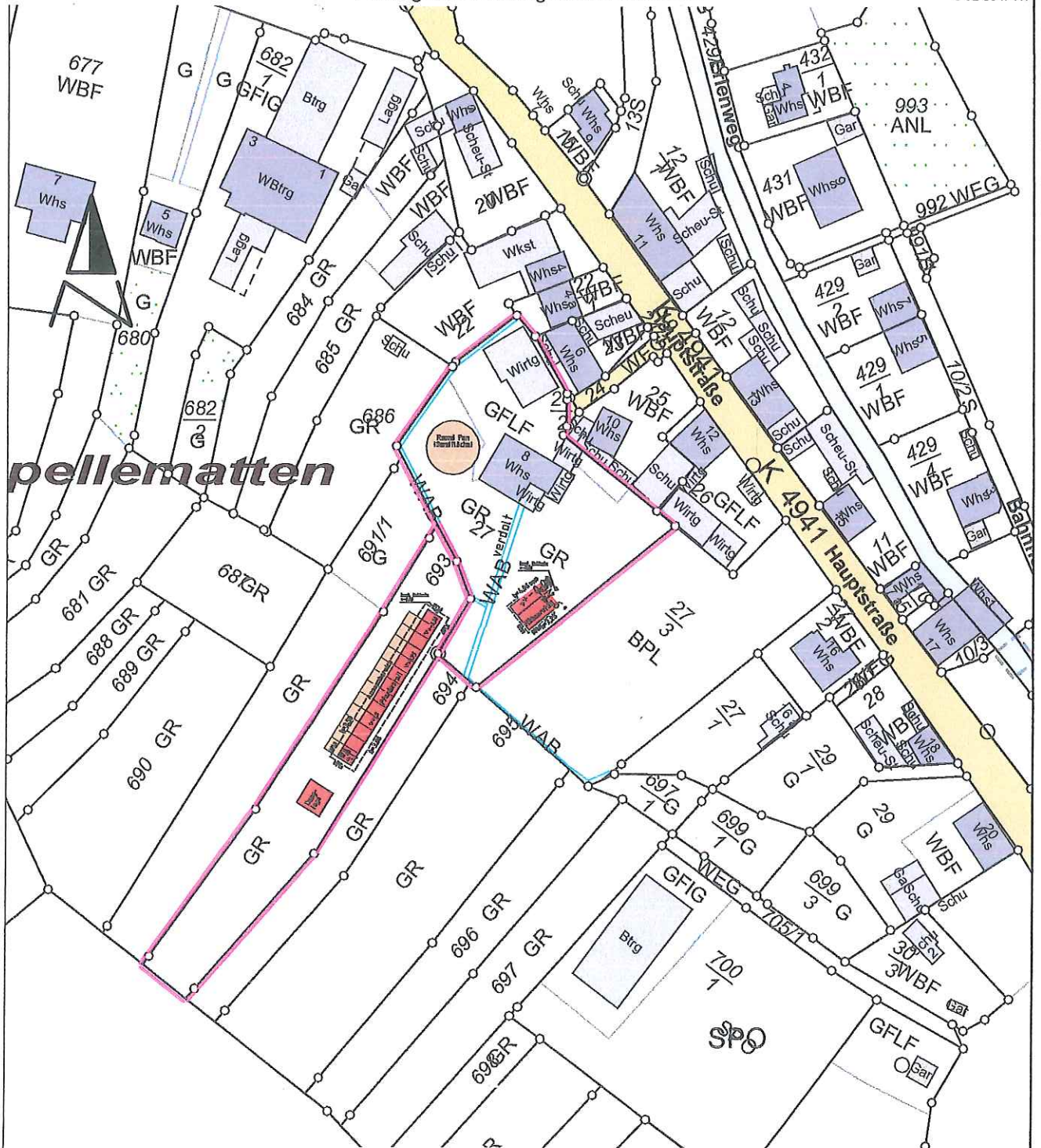
Stadt: Sulzburg
Gemarkung: Sulzburg
Landkreis: Breisgau-Hochschwarzwald
Bauherr: Matthias Sattler

Flst.-Nr. 27, 693
M 1:1.500

LAGEPLAN

Auszug aus dem Liegenschaftskataster


C 02 391/WI



Die Übereinstimmung des Lageplans mit dem Liegenschaftskataster wird bestätigt.

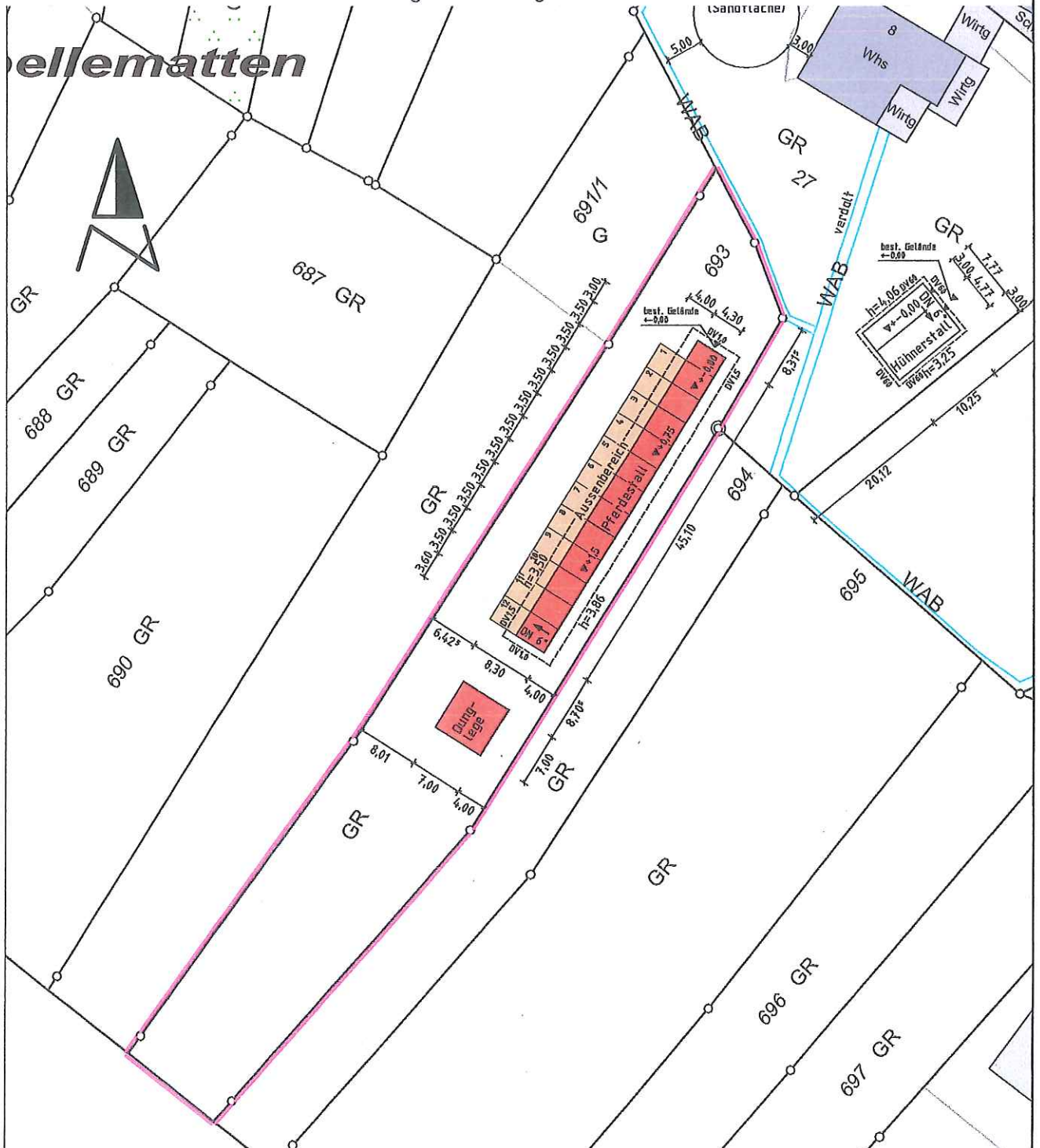
79395 Neuenburg am Rhein, 26.02.2019

INGENIEURBÜRO BÖLK + GANTNER GMBH
Schlehenweg 8
79395 Neuenburg am Rhein
Tel. 07631/74828-30


Michael Rebbe
Dipl.-Ing. (FH)
für Vermessungswesen
Sachverständiger nach
§ 5 Abs. 2 Nr. 6 LBOVVO B.-W.

LAGEPLAN

Auszug aus dem Liegenschaftskataster



Die Übereinstimmung des Lageplans mit dem Liegenschaftskataster wird bestätigt.

79395 Neuenburg am Rhein, 26.02.2019

INGENIEURBÜRO BÖLK + GANTNER GMBH
Schlehenweg 8
79395 Neuenburg am Rhein
Tel. 07631/74828-30

Michael Rebbe
Michael Rebbe
Dipl.-Ing. (FH)
für Vermessungswesen
Sachverständiger nach
§ 5 Abs. 2 Nr. 6 LBOVVO B.-W.

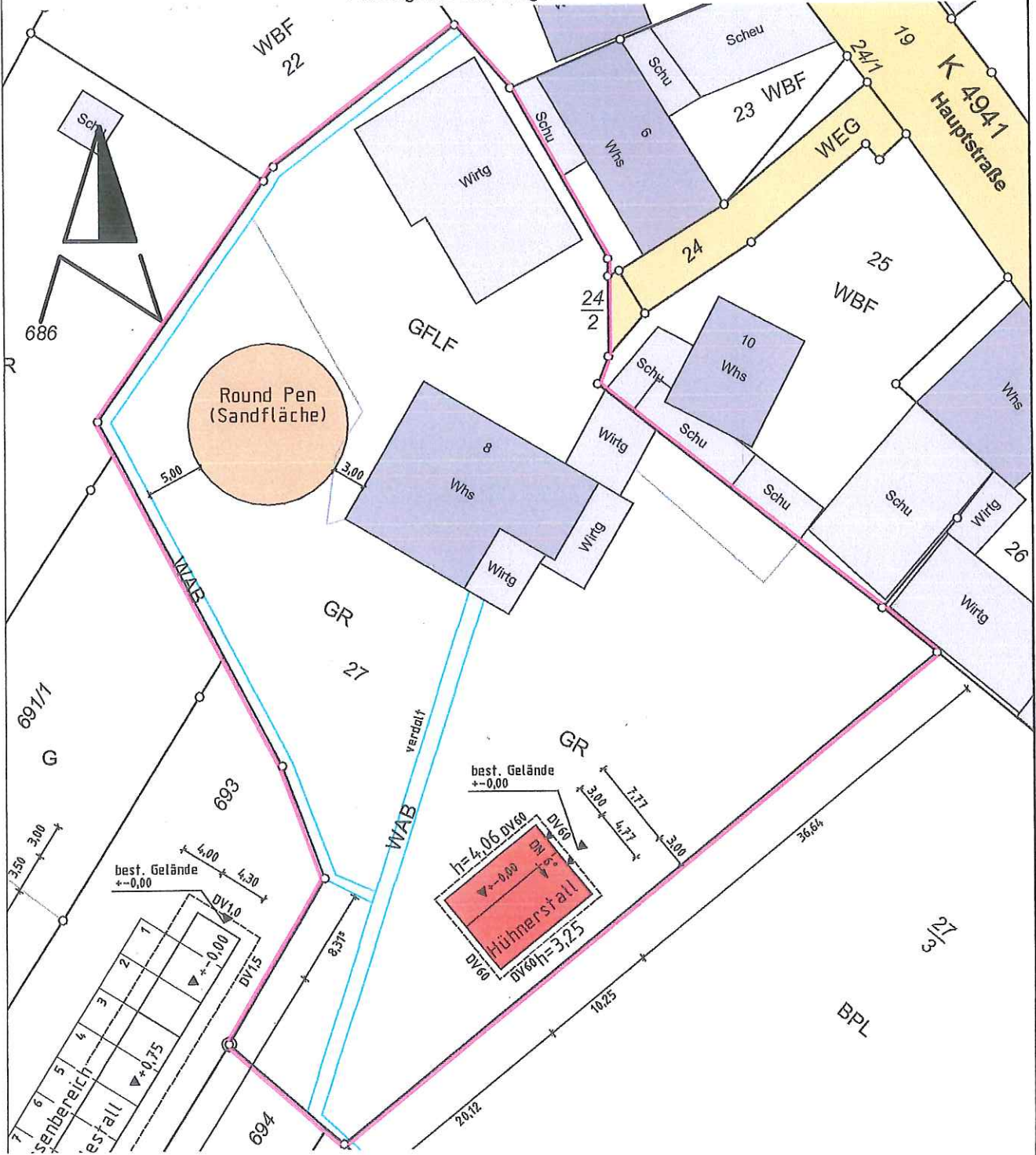
Stadt: Sulzburg
 Gemarkung: Sulzburg
 Landkreis: Breisgau-Hochschwarzwald
 Bauherr: Matthias Sattler

Flst.-Nr. 27
 M 1:500

LAGEPLAN

Auszug aus dem Liegenschaftskataster


C 02 391/WI



Die Übereinstimmung des Lageplans mit dem Liegenschaftskataster wird bestätigt.

79395 Neuenburg am Rhein, 26.02.2019

INGENIEURBÜRO BÖLK + GANTNER GMBH
 Schlehenweg 8
 79395 Neuenburg am Rhein
 Tel. 07631/74828-30


Michael Rebbe
 Dipl.-Ing. (FH)
 für Vermessungswesen
 Sachverständiger nach
 § 5 Abs. 2 Nr. 6 LBOVVO B.-W.