







Anlage 1 zum öffentlich-rechtlichen Vertrag BPL "Auf der Rütmatte II"



Ersatzmaßnahmen E 1 auf Flurstück Nr. 833 Gemarkung Laufen

-  Su 04
Ökokontramaßnahme Su 04: Entwicklung einer Streuobstwiese (ca. 3.713 m²)
-  Anlage einer Fettwiese mittlerer Standorte und Pflanzung von 20 Stück hochstämmigen Obstbäumen
-  E 1: Anrechnung für BPL "Auf der Rütmatte II" in Sulzburg 370 m² (10,7%)
-  Erhaltung der bestehenden Böschung mit drei Obstbäumen
-  Erhaltung der bestehenden Feldhecke im Süden des Flurstücks
-  Geschütztes Biotop nach §30 BNatSchG Nr. 181123150723 "Hohlweg nördlich Stauten"

Stadt Sulzburg
Bebauungsplan
"Auf der Rütmatte II"

Anlage 2: Lageplan Ersatzmaßnahmen
Verfahrensstand
17.11.2022

Plandaten
M. 1:1800
in digitaler Form

Plandatum: 08.06.2022
Bearbeiter: So
Projekt-Nr.: 18-003
Planformal: DIN A4



Freiraum- und Landschaftsarchitektur
Dipl.-Ing. (FH) Ralf Wermuth

Hartheimer Str. 20
79437 Eschbach
Tel. 07634 6588110
bue@fla-wermuth.de
www.fla-wermuth.de