


Umweltbericht mit GOP BG "Doretmatt", Sulzburg-Laufen

Grünordnung


Umgrenzung von Flächen für Maßnahmen zum Schutz, zur Pflege und zur Entwicklung von Natur und Landschaft (§ 5 Abs. 2 Nr. 10 und Abs. 4, § 9 Abs. 1 Nr. 20, 25 und Abs. 6 BauGB)

 Fläche zum Schutz, zur Pflege und zur Entwicklung von Natur und Landschaft - F1 + F2





Umgrenzung von Flächen zum Anpflanzen von Bäumen (§ 9 Abs. 1 Nr. 25 a und Abs. 6 BauGB)

 Pflanzung von Bäumen

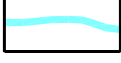

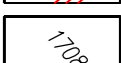


Pflanzgebote Gewerbegebiet

 Gewerbegebiet (GE + GEE): Pflanzung von mind. 1 Baum (1. Ordnung) und 30 Sträucher pro angefangener 300 qm nicht überbaubarer Grundstücksfläche

Nutzungen

-  Gewerbegebiet GE + GEE
-  Baufenster
-  öffentliche Strassen
-  Sonstige öffentliche Grünflächen

Sonstiges

-  Brunnmattbach und Entwässerungsgraben
-  Gewässerrandstreifen
-  Flurstücksnummern
-  Flurstücksgrenzen
-  Geltungsbereich

Planer:

Dipl. Ing. Peter Jenne
Freier Garten- und Landschaftsarchitekt

Boslerstr. 9, 79189 Bad Krozingen Tel. 07633/4151 Fax 150563
e-mail: Jenne.Gartenarchitekt@t-online.de

Planverfasser:

PROJEKT

Umweltbericht mit integriertem Grünordnungsplan
zum Bebauungsplan "Doretmatt"
Stadt Sulzburg

Anlage 2

Unterschrift

Stadt Sulzburg
Hauptstrasse 60
79295 Sulzburg

Gemarkung Laufen
79295 Sulzburg-Laufen

PLANSTAND

Satzungsfassung
Festsetzungen
vom 07.05.2009

GENEHMIGUNG

Datum	Zeichen
Bearbeitet 22.10.2008	We
Geändert 28.01.2009	We
Geändert 28.04.2009	We

(STEMPEL)		Datum
Plan Nr.	P 02	Projekt Nr. 28022
Maßstab		1 : 500 (M ORIGINAL)

Katastergrundlage:
Staatliches Vermessungsamt



Doretmatt