


Umweltbericht mit GOP BG "Doretmatt", Sulzburg-Laufen

Grünordnung


Umgrenzung von Flächen für Maßnahmen zum Schutz, zur Pflege und zur Entwicklung von Natur und Landschaft (§ 5 Abs. 2 Nr. 10 und Abs. 4, § 9 Abs. 1 Nr. 20, 25 und Abs. 6 BauGB)

 Fläche zum Schutz, zur Pflege und zur Entwicklung von Natur und Landschaft - F1 + F2

Umgrenzung von Flächen zum Anpflanzen von Bäumen (§ 9 Abs. 1 Nr. 25 a und Abs. 6 BauGB)

 Pflanzung von Bäumen

Pflanzgebote Gewerbegebiet




 Gewerbegebiet (GE + GEE): Pflanzung von mind. 1 Baum (1. Ordnung) und 30 Sträucher pro angefangener 300 qm nicht überbaubarer Grundstücksfläche

 Ausgleichsfläche - Flurstück 2158, Flächengröße ca. 2.200 m²

Nutzungen

-  Gewerbegebiet GE + GEE
-  Baufenster
-  öffentliche Strassen
-  Sonstige öffentliche Grünflächen

Sonstiges

-  Brunnmattbach
-  Gewässerrandstreifen
-  Flurstücksnummern
-  Flurstücksgrenzen
-  Geltungsbereich

Planer:

Dipl. Ing. Peter Jenne
Freier Garten- und Landschaftsarchitekt
Baslerstr. 9, 79189 Bad Krozingen Tel. 07633/4151 Fax 150563
e-mail: Jenne.Gartenarchitekt@t-online.de

Planverfasser:

PROJEKT

Umweltbericht mit integriertem Grünordnungsplan
zum Bebauungsplan "Doretmatt"
Stadt Sulzburg

Anlage 3

Unterschrift

Stadt Sulzburg
Hauptstrasse 60
79295 Sulzburg

Gemarkung Laufen

79295 Sulzburg-Laufen

PLANSTAND

Satzungsfassung
Festsetzungen
vom 07.05.2009

GENEHMIGUNG

Datum	Zeichen	Plan Nr.	Projekt Nr.	Datum
Bearbeitet 26.01.2009	We	P 02	28022	
Geändert 29.04.2009	We			
Geändert	We	Maßstab	1 : 1.000 (M ORIGINAL)	



Katastergrundlage:
Staatliches Vermessungsamt
06.11.2008