






















GOP "Langmatt", Sulzburg

Nutzungen

-  Fettwiese mit Sukzessionsbereichen und Einzelbäumen
-  Feld- und Ufergehölze
-  Derzeitig Wald (Fichtenforst) -Umwandlungsantrag zur Grünfläche erfolgt
-  Derzeitig Waldrand -Umwandlungsantrag zur Grünfläche erfolgt
-  Schlankseggenried 8112-315-0700 (§ 24a Biotop)
-  Quellbereiche 8112-315-0702 (§ 24a Biotop)
-  verwilderte Gärten
-  Obstanlage
-  Asphaltweg
-  Feldweg/Teilversiegelung
-  Lager- und Hofflächen
-  Gebäude
-  Sehr hochwertiger Einzelbaum
-  hochwertiger Einzelbaum
-  Altbäume ohne Asthöhlen - auf Fledermaushöhlen untersucht (04.06.05)
-  Altbäume mit Asthöhlen - in Höhe von ca. 0,5 - 1,5 m (04.06.05)
-  sonstige Einzelbäume und Hecken
-  FFH- Gebietsnachmeldung
-  § 24a Biotop
-  Kultur- und Baudenmal - ehemalige Mühle mit Mühlkanal
-  FNP Grenzen 1977 und 2004

Bewertungsrahmen für die Biotypen in Anlehnung an HdUVP und Kaule

Bewertungsstufen

-  I sehr hochwertige Fläche
-  II hochwertige Fläche
-  III mitwertige Fläche
-  IV geringwertige Fläche
-  V Defizitfläche

Sonstiges

-  Sulzbach
-  Grundstücksgrenzen
-  Flurstücksnummern
-  Geltungsbereich

Planer:

Dipl. Ing. Peter Jenne
Freier Garten- und Landschaftsarchitekt
Baderstr. 9, 79189 Bad Krozingen Tel. 07633/4151 Fax 150563
e-mail: Jenne.Gartenarchitekt@t-online.de

Planverfasser:

PROJEKT

Grünordnungsplan (GOP) zum Bebauungsplan
"Langmatt"

Anlage 2

Stadt Sulzburg
Hauptstr. 60

Gemarkung Sulzburg
Gewann "Langmatt"
79295 Sulzburg

72295 Sulzburg

PLANSTAND

Entwurf - Satzungsfassung
Bestands- und Bewertungsplan
vom 30.06.2005

GENEHMIGUNG

(STEMPEL)

Datum	Zustehen
14.10.2003	WE/AE
26.08.2004	WE/AE
04.01.2005	WE/AE
08.06.2005	WE/AE

Plan Nr.	Datum
E 01	Projekt Nr. 22023/2
	Format 80/60
Maßstab	1 : 500 (M. GRÜNWA.)



FFH- Gebietsmeldevorschlag 2004
Nr. 8211-341 Markgräfer Hügelland
mit Schwarzwaldhängen

Fichtenwald
20 - 25 jährig

Douglasien/Fichtenwald
30 jährig

