






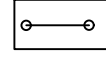




Planung:

Maßnahmen nach § 9 Abs. 1 Nr. 20 und Abs. 6 BauGB

-  Öffentliche Grünfläche: Anlage einer Hochstaudenflur
-  Öffentliche Grünfläche: Gewässerrandstreifen
Anlage einer gewässerbegleitende Hochstaudenflur
-  Öffentliche Grünfläche: Anlage eines naturnahen Grabens mit Begleitvegetation
-  Baum, Neupflanzung

Sonstiges

-  Straße
-  Wassergebundene Decke
-  Gebäude
-  Flurstücksgrenze
-  Allgemeines Wohngebiet
-  Grenze des räumlichen Geltungsbereichs des Bebauungsplans (§ 9Abs. 7 BauGB)

Stadt Sulzburg

Umweltbericht mit integriertem
Grünordnungsplan "Käpelmatten"

Verfahrensstand

2. Offenlage
23.07.2020

Anlage 2 Maßnahmenplan

Plandaten

M. 1/ 1.000
Im Originalformat

Plandatum: 09.07.2020

Bearbeiter: Ruppert
Projekt-Nr: 16-038
Planformat: A3



Freiraum- und LandschaftsArchitektur
Dipl.-Ing. (FH) Ralf Wermuth ehemals Büro Jenne seit 1993

Hartheimer Str. 20
79427 Eschbach
Fon 07634 - 694841-0
Fax 07634 - 694841-9
buero@FLA-wermuth.de
www.FLA-wermuth.de